

Circuits de randonnée d'Onet-le-Château

Venez découvrir les 6 circuits de randonnée pédestre
sur la commune d'Onet le Château.

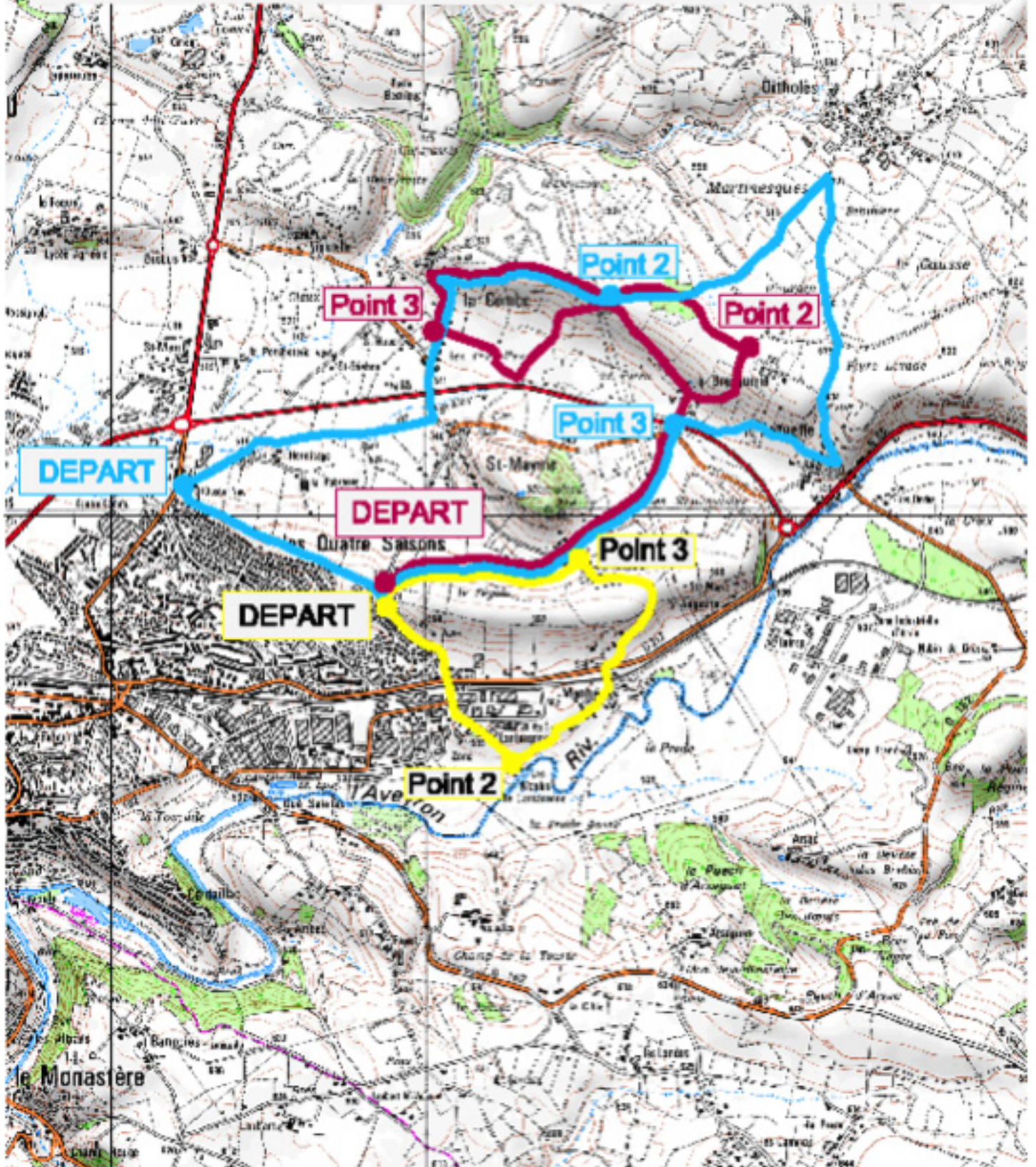




Circuit 1 : Moulin de Cantaranne

Circuit 2 : Chemin de Causse

Circuit 3 : Chemin des Crêtes



CIRCUIT 1 : MOULIN DE CANTARANNE



DÉPART DU HAUT DE « LA VIGNE »
ROUTE DE SAINT-MAYME



1h30



5 KM

DÉPART : prendre direction Sud-Est en empruntant la petite route goudronnée qui longe le lotissement de San Pau. Traverser avec prudence l'ex-RN 88 et le passage à niveau de Cantaranne. Suivre en face la route qui va au Moulin de Cantaranne (un des derniers meuniers de la région de Rodez...).

POINT 2 : en arrivant au moulin, s'engager à gauche sur le chemin de terre qui mène à Manhac. Traverser le hameau, passer sous la voie de chemin de fer et repasser de l'autre côté de l'ex-RN 88. Prendre en face la route goudronnée qui monte vers la Souyrinie.

POINT 3 : après le hameau, au carrefour, obliquer à 90° vers la gauche et emprunter la piste pour retourner au point de départ.

CIRCUIT 2 : CHEMIN DU CAUSSE



DÉPART DU HAUT DE « LA VIGNE »



2h15



8 KM

DÉPART : prendre direction Nord-Est en empruntant la piste. Après 1 km, au carrefour, laisser la Souyrinie à droite, suivre tout droit sur la même piste direction la Brenguerie (maisons et granges typiques). Traverser la D 224, franchir le pont au dessus de la rocade (RN 88). Aller jusqu'aux premières maisons et prendre à droite le chemin qui monte sur le causse. Au premier croisement de chemin, continuer tout droit sur 150 m environ.

POINT 2 : prendre à gauche au deuxième croisement. Après 500 m, obliquer encore à gauche sur une grande piste. Au niveau du croisement de chemins, sous la ligne électrique HT (gros pylône à proximité), tourner à droite direction la Combe. Faire 400 m en longeant une carrière, descendre par un sentier sur la gauche, traverser le hameau et continuer à descendre par la route, toujours par la gauche.

POINT 3 : au premier terrain de sport du Colombier, prendre à gauche un large chemin. Après 500 m, obliquer à 90° à gauche sur un chemin plus étroit pour monter vers le pylône HT. Au croisement descendre par la droite jusqu'à la Brenguerie. Passer ensuite le pont sur la RN 88 et emprunter le même chemin qu'à l'aller.

CIRCUIT 3 : CHEMIN DES CRÊTES



DÉPART DE LA ROUTE D'ESPALION
PAR LA PETITE ROUTE DE SAINT-MAYME



2h30



9 KM

DÉPART : prendre vers l'Ouest, direction Saint-Mayme par la route de la Calade. Avant le village, franchir le pont qui enjambe la RN 88. Au niveau du Colombier, tourner à droite direction la Combe, monter jusqu'au hameau. A l'entrée, emprunter sur la droite le chemin du Causse qui longe un mur de pierre pour arriver sur la crête. Continuer à droite en longeant la carrière jusqu'à la ligne électrique HT.

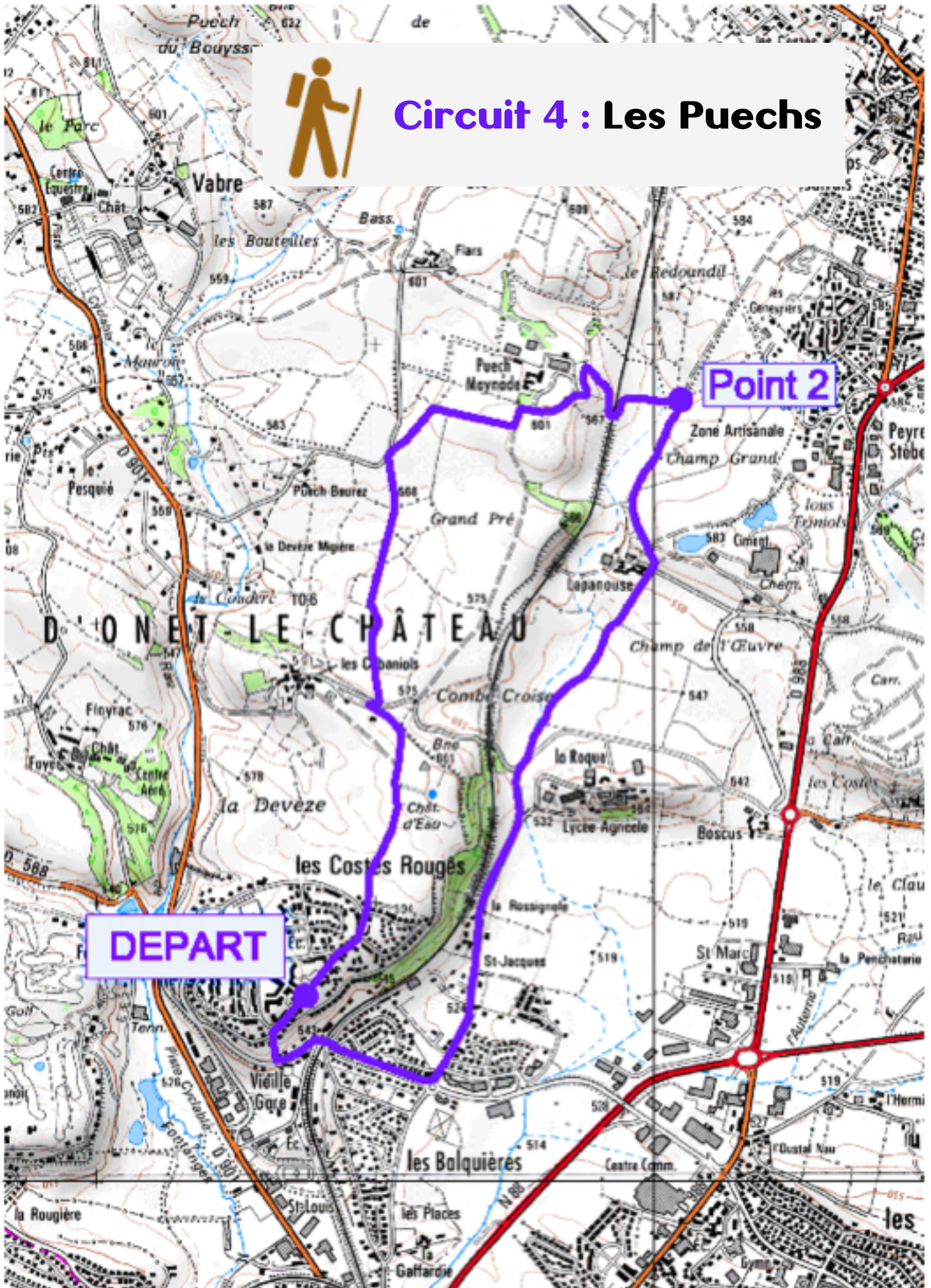
POINT 2 : au croisement, à proximité d'un gros pylône, prendre à gauche une large piste sur 1,5 km, en direction d'Ortholès. Au niveau d'une maison neuve sur la gauche, tourner à droite en épingle et suivre le chemin tout droit (avant de bifurquer, possibilité d'aller-retour à Ortholès, belles maisons anciennes).

Poursuivre toujours tout droit, la petite route descend sur la Roquette. Au niveau de la signalisation « chemin de Peyre », tourner à droite, passer dans le haut du village et continuer tout droit (en profiter pour descendre voir maisons des XV et XVIèmes, vieux pont gothique, château XVIIIème). Au niveau d'une vieille croix en bois, suivre le chemin qui descend pour déboucher près de la Brenguerie.

POINT 3 : prendre à gauche direction les Quatre Saisons, traverser le pont et la D 224, continuer toujours tout droit jusqu'à la cité. Avant de descendre, bien prendre à droite vers la butte. Le sentier piétonnier monte sur les crêtes (très beau panorama). Retour au point de départ.



Circuit 4 : Les Puechs



CIRCUIT 4 : LES PUECHS



DÉPART DES COSTES ROUGES
(BD DES MOUETTES – RUE DES SARCELLES)



2h00



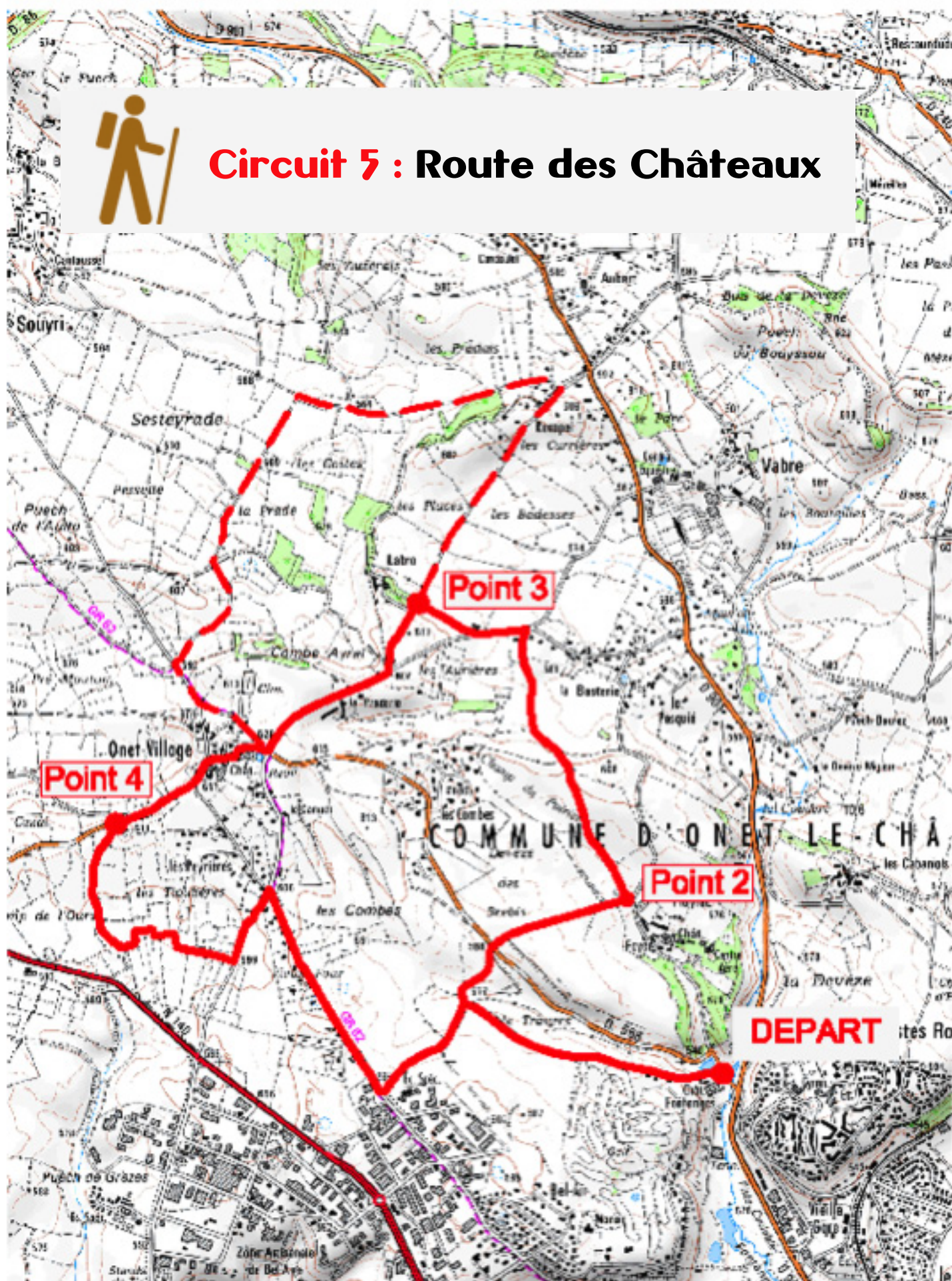
7,5 KM

DÉPART : du boulevard des Mouettes, se diriger vers le Sud (à droite en regardant Rodez), suivre sur 50 m le boulevard. A la borne incendie, descendre à gauche le sentier et les escaliers, vers la voie « Quatre-Saisons - Costes-Rouges », la prendre par la gauche (attention ça circule !), traverser le passage à niveau, au giratoire suivre à gauche la route du Lycée de la Roque et poursuivre sur 1,5 km. Quitter la route goudronnée après un étang qui se trouve à droite. Prendre à gauche la piste du « sentier planétaire ». A la ferme de Lapanouse, continuer tout droit en montant légèrement.

POINT 2 : à un embranchement, tourner à gauche à 90°, traverser le passage à niveau et remonter jusqu'à la ferme de Puech Maynade. En haut de côte (beau point de vue), prendre à gauche la petite route goudronnée, la suivre jusqu'à un croisement. Possibilité d'aller-retour à Puech Baurès et Flars (tour et fenêtres à me-neaux). Quitter la route, prendre une large piste sur la gauche, la poursuivre sur 1 km environ. Arriver à une route, tourner à droite sur 100 m, arriver en vue de la ferme de Cabaniols, obliquer en épingle vers la gauche sur un large chemin, passer à proximité du château d'eau, poursuivre jusqu'au point de départ.



Circuit 5 : Route des Châteaux



CIRCUIT 5 : ROUTE DES CHÂTEAUX



DÉPART CHATEAU DE FONTANGES



2h30



9 KM

DÉPART : se diriger vers l'Ouest, monter par la petite route goudronnée derrière les bâtiments (vision médiévale de l'ensemble). Longer le terrain de golf, prendre un chemin herbeux, longer un champ sur 400 m. Arriver sur une piste, la prendre par la droite sur 400 m, traverser la D 568, suivre tout droit direction Floyrac.

POINT 2 : au croisement de l'entrée privée du château de Floyrac (XVIIème), tourner à gauche sur le chemin de cause et le suivre sur 1,5 km. Arriver aux abords de la Basterie, emprunter par la gauche la route RD 568 sur 200 m puis suivre à droite direction château de Labro.

POINT 3 : à l'entrée du château (portail en fer forgé, manoir du XIXème, joli parc), tourner à gauche, aller tout droit, rejoindre la RD 568 pour monter à droite jusqu'au château d'Onet (visiter le village, rechercher les linteaux sculptés... , en sortir par la route du Château, direction RD 840). A la sortie du village, laisser le chemin de la Fumade, continuer sur 500 m.

POINT 4 : face à l'intersection indiquant la Bertrandie, prendre à gauche un large chemin qui serpente. A un embranchement, prendre tout droit. Continuer. 80 m après des bornes de gaz (jaunes), tourner à 90° à gauche, 400 m après rejoindre la route de Bel-Air. La suivre sur 1,2 km (balisage blanc et rouge, GR 62 qui mène à Conques). Au niveau du SDIS (très grande antenne sur la droite), emprunter à gauche le large chemin sur 700 m environ puis tourner à droite et reprendre le même chemin qu'à l'aller pour retrouver le point de départ.

VARIANTE POSSIBLE :



3h15



12,5 KM

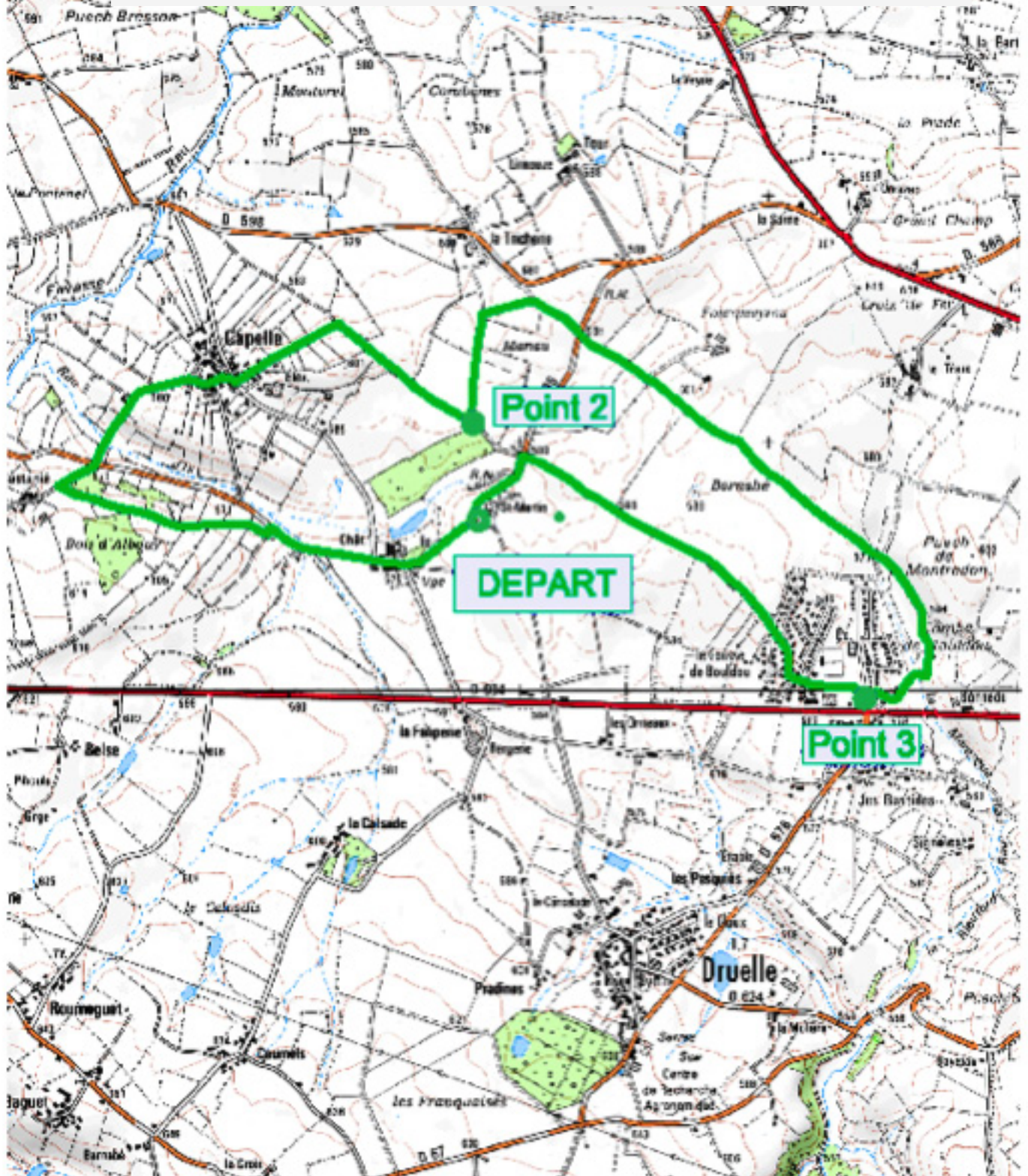
L'itinéraire n'est pas balisé car il est en partie hors du territoire communal.

AU POINT 3 : face au portail du château de Labro prendre à droite la piste non goudronnée sur 800 m environ. Aux abords de pavillons, la piste devient goudronnée, la poursuivre toujours sur 400 m encore. 250m avant d'arriver à la route D 901 (Rodez - Marcillac), après l'entrée de la dernière maison de gauche, tourner à 90° sur le chemin et faire 100 m. Devant une grille en fer prendre à gauche un sentier étroit. Attention, par temps humide ce chemin se trouvant en sous bois est boueux sur 300 à 400 m, ensuite il s'élargit, le poursuivre encore 400 m. A un embranchement, bifurquer à gauche sur une piste bien dégagée et toute droite sur 300 m. Au premier croisement, tourner à gauche à 90° et suivre tout droit sur 1 km (ne pas tenir compte du balisage existant, il jalonne d'autres itinéraires que celui-ci).

Ensuite le chemin devient plus chaotique, suivre toujours tout droit. A un embranchement, monter à droite et continuer sur le même chemin qui s'est élargi. Rejoindre la route, tourner à gauche pour atteindre le château d'Onet, reprendre alors l'itinéraire initial.



Circuit 6 : Chemin de Capelle



CIRCUIT 6 : CHEMIN DE CAPELLE



DÉPART EGLISE DE SAINT-MARTIN
DE LIMOUZE



2h30



10 KM

Pour s'y rendre emprunter la D 994, route de Rignac, 1 km après le lotissement de Druelle tourner à droite, un panneau directionnel signale le site.

DÉPART : grand parking derrière l'église près du cimetière. Pour le départ ne pas hésiter à faire un aller-retour (1 km) au point culminant après la croix, dépasser le bosquet, beau point de vue sur Rodez, le Lévézou, le Ségala. Retourner à l'église (gothique), prendre la D 85 par la gauche sur 1,5 km, longer le mur d'enceinte du parc du château d'Is (très beau parc) et dépasser les maisons. Prendre alors sur la gauche un chemin et 20 m après tourner à droite. Faire 1 km jusqu'au Castanié. A la vue des premières maisons (100 m avant) prendre à droite la piste goudronnée, traverser la D 85. En face, après un raidillon, entrer dans Capelle par le chemin des Canibières. Au niveau de la salle d'animation, traverser la place des Fontaines (remarquer les puits et détails de cet ancien hameau). Pour sortir, après une croix originale, prendre à gauche le chemin de Puecharlou, le suivre sur 1,5 km.

POINT 2 : au niveau d'un embranchement, bifurquer sur la large piste à gauche vers la Tricherie. Longer un mur d'enceinte d'un grand parc. A l'extrémité du mur, continuer tout droit sur 200 m (possibilité à ce point d'aller à Limouze, ancienne commanderie et beau donjon-grenier en empruntant la D 85 par la gauche, 1,8 km environ aller-retour). Prendre direction Fourquierou, la route est goudronnée sur 200 m, suivre ensuite le chemin tout droit qui devient herbeux sur 1,5 km. En vue sur la droite d'un lotissement, à un embranchement, bifurquer à droite. Dès la partie goudronnée, prendre à droite au niveau des commerces (pharmacie, « les Arts Verts »...). Laisser la caselle sur la droite, passer entre la salle des fêtes et le stade.

POINT 3 : après 100 m, au niveau d'une « patte d'oie », prendre en face le chemin terreux et poursuivre tout droit sur une large et longue piste, environ 1,5 km. Arriver à la route, tourner à gauche et revenir au point de départ.